

# AARDAPPELS, KANALEN EN SINGLETRAILS

Tekst: Gijss Luning Fotografie Allart Blaauboer

**MOUNTAINBIKEN**

## MOUNTAINBIKEN WESTERWOLDE

'Er gaat niets boven Groningen', zeggen ze in Groningen. Waar, maar zeker niet de hele waarheid. Ze verzuimen te vertellen dat ten zuidoosten van de stad Groningen een prachtig gebied met 200 kilometer aan mountainbikeroutes ligt. Op Pad ging naar Westerwolde en werd aangenaam verrast.

Die 200 kilometer aan mountainbikeroutes in de provincie Groningen zijn opgebouwd uit vijf losse routes plus 60 kilometer aan verbindingstukken. De vijf routes variëren in lengte van 12 tot 45 kilometer en beginnen bij een horecagelegenheid. Check van tevoren wel even de openingstijden. Bij een

aantal kun je zelfs - soms gratis, soms betaald - gebruik maken van een douche. Wij namen de proef op de som en reden de 33 kilometer lange Sellingen-Jipsingboertange route. Deze en de andere routes zijn als gps bestand te vinden op [www.westerwolde.groningen.nl](http://www.westerwolde.groningen.nl) of [opad.nl](http://opad.nl) ●

52°57'8.74"N

7°7'20.10"O

Het uitzicht zoals alleen Hendrik Marsman het kan beschrijven: 'Denkend aan Holland...'



52°56'48.81"N

7°9'6.10"O

Ik begin mijn tocht bij B&B De Hassenhof in het hart van het kleine dorpje Sellingen. Op de kruising van de Dorpsstraat met de Noordseweg vind ik het eerste gele mountainbikebordje. Het officiële beginpunt ligt overigens een paar kilometer verderop bij Restaurant De Ruiten Aa, maar bij een rondje maakt dat natuurlijk niets uit.



52°57'9.94"

7°7'34.70"

Westerwolde is rijk aan kleine kaarsrechte kanalen en pal daarlangs voert het mountainbikeparcours. Ook rechtuit is stuurzekerheid geboden, want anders haal je een nat pak.



52°57'11.46"N

7° 7'52.41"


Om de routes toegankelijker te maken zijn sluisjes voorzien van mountainbikevriendelijke railings zodat je er veilig overheen kunt.



52°57'19.49"N

7° 8'14.00"O

Geel geeft de ronde route aan, zwart de verbindingroute naar een volgende mtb-route. Als gras en brandnetels hoog staan, is het soms goed zoeken naar de paaltjes.



52°57'50.84"N

7° 7'35.34"O


Is dit Groningen? Ja, zeker! Fantastische paadjes door gemengd bos, herten die overspringen en lupines vol bijen.



52°57'57.69"N

7° 8'15.90"O

De Bovendiepsterweg. Een karrespoor dwars door een natuurgebied vol schapen.



52°58'6.97"N

7° 7'2.73"O


Het kronkelpad tussen Jisinghuizen en Jipsingboertange is met kleine graafmachinetjes aangelegd en is een lust voor technische mountainbikers.



52°58'3.57"N

7° 6'56.19"O

De singletrail ligt vol dennenappels. Het is net of je op knikkers rijdt.



52°57'33.90"

7° 5'22.84"O

Aarden wallen en slootjes zorgen voor de nodige hoogtespanning. En als je te snel gaat, eindig je in een boom, want direct na de kuil maakt het pad weer een scherpe slinger.



52°57'16.56"N

7° 5'26.31"O

Groningen is bijna synoniem voor aardappelvelden. Je komt ze overal tegen en de lucht van bloeiende aardappelplanten... je vindt het heerlijk of je haat het.

52°56'42.08"N

7° 8'55.01"O

Bij de uit 1300 stammende kerk van de Hervormde Gemeente rijd ik het dorp Sellingeren weer in en eindigt een heerlijke mountainbiketocht die veel verrassender was dan ik op voorhand vermoedde. Een echte aanrader!